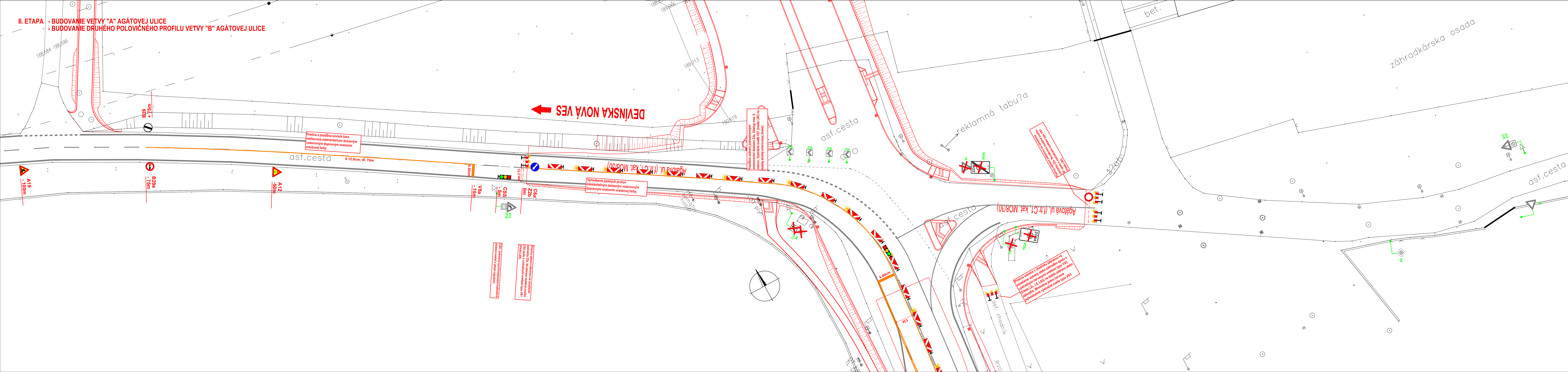


II. ETAPA - BUDOVANIE VETVY "A" AGÁTOVEJ ULICE  
- BUDOVANIE DRUHÉHO POLOVIČNÉHO PROFILU VETVY "B" AGÁTOVEJ ULICE

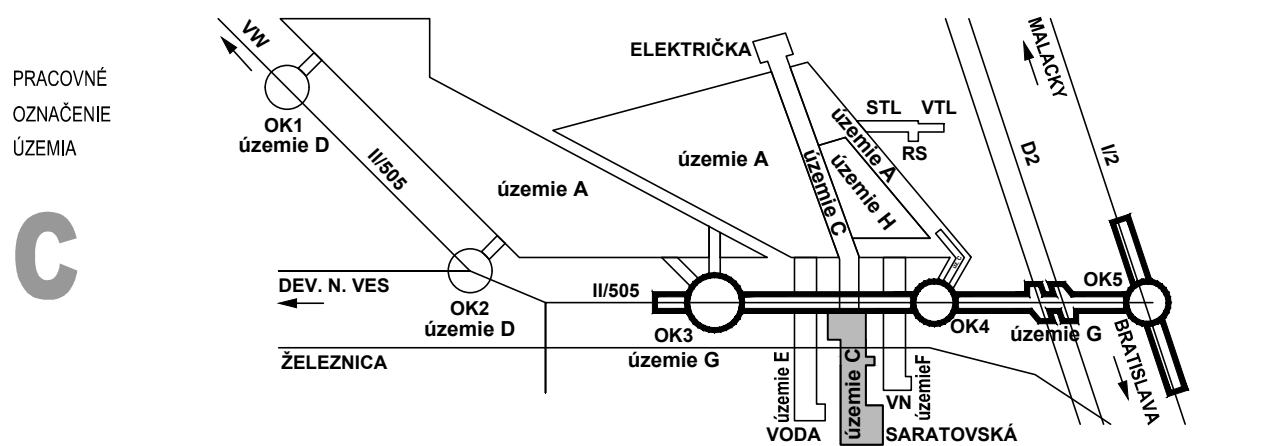



ZMENY DOKUMENTÁCIE				
Zmena				
	Index:	Dátum:	Meno - Podpis:	Text zmeny:



RIEŠENÁ ZÓNA

## Nové dopravné prepojenie II/505 s MČ Dúbravka



Manžer projektu:	Ing. Ján Kušník	<i>Kušík</i>	
Hlavný inžinier projektu:	Ing. Marek Šmelik	<i>Šmelik</i>	
Zodpovedný projektant objektu:	Ing. Marek Šmelik	<i>Šmelik</i>	
Navrhovateľ - vypracoval:	Ing. Marek Šmelik	<i>Šmelik</i>	
Kontroloval:	Ing. Vladimíra Rožoková	<i>Rožoková</i>	
Miesto stavby:	Bratislava	Oblasť:	Bratislava IV
Investor - staviteľ:			
Stavba:	<p style="text-align: center;"><b>NOVÉ DOPRAVNÉ PREPOJENIE II/505 S MČ DÚBRAVKA</b></p>		
Objekt (súbor):	<p style="text-align: center;">C102 Úprava Agátovej ulice</p>		
Názov prílohy:	Dočasné dopravné značenie, II. etapa		
Digitálny názov prílohy:	1514_DRS_C102_08_DDZ.owg		
Generálny riaditeľ:			Ing. Slavomír Podmanický
Zákazkové číslo:			1514
Dátum:			04/2017
Stupeň - úroveň:			DRS
Počet A4:			7XM (7/1)
Mierka:			1:250
Časť:			Suprava:
Príloha:			8.3